







Consulenza ambientale e sicurezza sul lavoro

**PROGETTO PER LA MODIFICA DEI QUANTITATIVI ANNUI
MASSIMI AUTORIZZATI E L'ESTENSIONE AD UN NUOVO CODICE
CER PRESSO L'ATTIVITÀ DI RECUPERO DI RIFIUTI NON
PERICOLOSI IN LOC. ZONA INDUSTRIALE, FRAZIONE MOIANO
NEL COMUNE DI CITTÀ DELLA PIEVE (PG)**

ALLEGATO 3 - VISUALI

**Soggetto Proponente:
Soc. FAGIOLARI Srl**

Febbraio 2015

Gruppo di lavoro	Timbro e firma
Coordinatore e responsabile Dott. Michele Chiocchini	 
Esperti Ing. Aurora Massoli	 

INTERVISIBILITÀ, QUADRO DI INSIEME DEI PUNTI DI VISUALE

INQUADRAMENTO GENERALE DEI PUNTI DI RIPRESA PER LA VALUTAZIONE DELLA INTERVISIBILITÀ RISPETTO A PUNTI DI VISUALE SENSIBILI, DELL'AREA OVE VERRÀ SVOLTA L'ATTIVITÀ DI RECUPERO DEI RIFIUTI SPECIALI NON PERICOLOSI



F-01

AREA IMPIANTO

Ponte stradale su fosso di Moiano sullo sfondo a destra i capannoni dell'area industriale

PUNTO DI VISUALE 1

F-02

AREA IMPIANTO

Piazzale sterrato e villa collocata a confine con area industriale lato NE

PUNTO DI VISUALE 2

F-03

AREA IMPIANTO



Ingresso villa collocata a
confine con area industriale
lato NE e sulla sinistra bivio
per Città della Pieve

PUNTO DI VISUALE 3

F-04

AREA IMPIANTO



Lungo la viabilità S.R.71,
l'area industriale ed il lotto
della Soc. Fagiolari Srl non
sono visibili grazie
all'ingresso alberato alla
villa

PUNTO DI VISUALE 4

F-05

AREA IMPIANTO

Proseguendo lungo la viabilità S.R.71, l'area industriale ed il lotto della Soc. Fagiolari Srl continuano a non essere visibili grazie all'ingresso alberato alla villa ed al riporto di terreno

PUNTO DI VISUALE 5

F-06

Sempre lungo la viabilità S.R.71, in prossimità dell'ingresso all'area industriale sono presenti alcuni capannoni commerciali ma il lotto della Soc. Fagiolari Srl non è visibile essendo in posizione arretrata

PUNTO DI VISUALE 6

F-07

AREA IMPIANTO



PUNTO DI VISUALE 7

Sempre lungo la viabilità S.R.71, visuale in senso opposto della copertura totale del lotto di proprietà della Soc. Fagiolari Srl svolta dall'alberatura di ingresso alla villa

F-08

AREA IMPIANTO



Sempre lungo la viabilità S.R.71, svincolo di ingresso all'area industriale, i capannoni presenti impediscono la visuale alla parte interna dell'area industriale ove è collocato il lotto della Soc. Fagiolari Srl

PUNTO DI VISUALE 8

F-09

AREA IMPIANTO

PUNTO DI VISUALE 9

Viabilità interna all'area industriale, i capannoni e le alberature presenti impediscono la visuale alla parte interna dell'area industriale ove è collocato il lotto della Soc. Fagiolari Srl

F-10

Lungo la viabilità interna all'area industriale, sul lato destro ingresso al lotto industriale della Soc. Fagiolari Srl. Sullo sfondo è visibile la parte posteriore dell'alberatura posta lungo la SR71. Il perimetro del lotto lungo la viabilità interna all'area industriale è bordato anch'esso da un'alberatura continua e ben sviluppata

AREA IMPIANTO

PUNTO DI VISUALE 10

F-11



AREA IMPIANTO

PUNTO DI VISUALE 11

In fondo alla viabilità interna all'area industriale, in corrispondenza della curva sono visibili i cumuli di materiale stoccato all'interno del lotto della Soc. Fagiolari Srl.

F-12



PUNTO DI VISUALE 12

Risalendo verso Città della Pieve lungo la SP311 dal bivio di foto 3, il lieve pendio non permette la visuale dell'area industriale

F-13

Risalendo verso Città della Pieve lungo la SP311 dal bivio di foto 3, in loc. Case Lunghe, l'andamento collinare subpianeggiante non permette la visuale dell'area industriale



PUNTO DI VISUALE 13

F-14

Risalendo sempre verso Città della Pieve lungo la SP311 dal bivio di foto 3, l'andamento ancora subpianeggiante non permette la visuale dell'area industriale. Sulla sinistra strada vicinale percorsa nelle visuali successive.

PUNTO DI VISUALE 14



F-15



AREA IMPIANTO

PUNTO DI VISUALE 15

Lungo la viabilità vicinale sulla sommità del blando rilievo collinare sullo sfondo in basso si intravedono alcuni dei capannoni posto nella parte più recente dell'area industriale. L'area di interesse non è comunque visibile.

F-16



AREA IMPIANTO

PUNTO DI VISUALE 16

Proseguendo lungo la viabilità vicinale in corrispondenza di un fosso canalizzato, sullo sfondo in basso si intravedono alcuni dei capannoni posti nella parte più recente dell'area industriale. L'area di interesse non è comunque visibile.

F-17

AREA IMPIANTO



PUNTO DI VISUALE 17

All'incrocio della viabilità vicinale con la SR71 si intravedono alcuni dei capannoni posti nella parte più recente dell'area industriale. L'area di interesse non è comunque visibile.

F-18

AREA IMPIANTO



PUNTO DI VISUALE 18

Proseguendo lungo la SR71 verso lo svincolo di ingresso all'area industriale di foto 8, la visuale interessa solamente i capannoni posti nella parte più recente dell'area industriale. L'area di interesse non è comunque visibile.

F-19

AREA IMPIANTO



PUNTO DI VISUALE 19

Lungo la SP309 sopra
l'abitato di Moiano in
lontananza è visibile
l'area industriale

F-20

AREA IMPIANTO



PUNTO DI VISUALE 20

Lungo la SP309 sopra
l'abitato di Moiano in
lontananza è visibile
l'area industriale

INTERVISIBILITÀ, QUADRO DI INSIEME DEI PUNTI DI VISUALE

